




LEGENDA:

270.70	Kota obstoječega terena
POT32 259.78	Zakoličbena točka z višino
1.0%	Projektiran naklon površine
---	Lom površine
260.01	Višinske kote po projektu Vrtec Žalec Zahod (166/22)



Vse spremembe je potrebno uskladiti s projektantom!

Mere je potrebno kontrolirati na licu mesta!		datum spremembe:	
spremembe:			
 <p>svetovanje, projektiranje, izvedba in nadzor gradbenih objektov,d.o.o.</p>		<p>Grabljeva ul.30, Ljubljana tel.: (01) 544 25 25 e-mail: miha@kono-b.si</p>	
investitor:	 <p>Občina Žalec Ulica Savinjske čete 5 3310 Žalec</p>		
naziv gradnje:	Novogradnja križišča in povezovalne poti na območju OPPN Žalec – zahod		
vrsta dokumentacije:	PZI – Projektna dokumentacija za izvedbo		
področje načrta:	2 – Načrt gradbeništv – Načrt ceste		
vsebine risbe:	Zakoličbena situacija z višinsko ureditvijo		
vodja projekta:	Beno Kočevar, kom.inž.	IDEN.ŠT.: G-9085	
pooblaščen inženir:	Beno Kočevar, kom.inž.	IDEN.ŠT.: G-9085	
proj. sodelavci:	Nejc Mandelj mag.inž.ok.grad., Miha Kočevar grad. teh.		
št. načrta:	1965-C/22	št. projekta:	1965/22
merilo:	1:100	datum:	marec 2023
			št.risbe: 2/1.5.5